




#### LEGENDA

 NOME FIUME\_N\_SEZIONE = SEZIONE RILEVATA TRAMITE SISTEMA G.P.S.  
 NOME FIUME\_N\_SEZIONE = SEZIONE ESTRAPOLATA DA D.T.M.  
 CORSO D'ACQUA INTERESSATO





### PROGETTO DI FATTIBILITÀ TECNICO ED ECONOMICA

## OLBIA E LE SUE ACQUE

#### Opere di mitigazione del rischio idraulico e recupero del rapporto della città con i suoi fiumi

##### MACROAREA 3 - AMBITO URBANO

PROGETTAZIONE RAGGRUPPAMENTO TEMPORANEO DI IMPRESE: (Capogruppo mandataria)	(Mandanti)	IL SINDACO: Settimo Nizzi
   		
RESPONSABILE DELL'INTEGRAZIONE DELLE PRESTAZIONI SPECIALISTICHE: Ing. Simone Venturini		
TITOLO Rilievi topografici e batimetrici Restituzioni delle indagini sullo stato di fatto Sezioni rio Gadduresu - Tav. 5		IL DIRIGENTE: Ing. Diego Ciceri

CODICE ELABORATO	B.4.10	SCALA	1 : 100 - 1:5000	DATA	OTTOBRE 2023
		NOME FILE	B.4.1_B.4.35.dwg		

ELABORAZIONE PROGETTUALE TECHNITAL S.p.A. Ing. SIMONE VENTURINI Ordine degli Ingegneri della Provincia di Verona N.42515	REVISIONI				
	0	OTTOBRE 2023	Emissione	Geom. G.FOLLESA	Ing. G. DA ROIT
REV.	DATA	MOTIVO	REDATTO	VERIFICATO	APPROVATO